

ИНТЕРНЕТ-САЙТ «ГТС-2000» (WWW.GTS2000.RU)

О.В. Евстафьев («Геотехсервис-2000»)

В 1994 г. окончил факультет прикладной космонавтики МИИГАиК по специальности «космическая геодезия и навигация», в 2002 г. — факультет экономики и маркетинга ТУ (МАИ) по специальности «организация предпринимательской деятельности». С 1994 г. по 1999 г. работал ведущим инженером, с 1999 г. по 2001 г. — менеджером отдела продаж в компании ПРИН. В настоящее время — руководитель отдела геотехнологий ЗАО «Геотехсервис-2000».

Компания «Геотехсервис-2000» («ГТС-2000») с 2001 г. работает на рынке современного геодезического и навигационного оборудования, внедряя спутниковые, оптико-электронные и лазерные технологии ведущих зарубежных и отечественных производителей. Успех компании во многом зависит от наличия информационных ресурсов, с помощью которых клиенты компании могут получать необходимую информацию о поставляемых приборах, новинках и предложениях.

Интернет-сайт начал работу в феврале 2002 г. За это время он дважды модернизировался, в том числе с учетом текущих потребностей посетителей. В сентябре 2002 г. на сайте был установлен счетчик посещений. В настоящее время количество обращений на сайт составляет около 13 000.

Главная страница сайта позволяет выбрать один из интересующих разделов.

Разделы **«О компании»** и **«Контакты»** содержат стандартную информацию об области деятельности компании «ГТС-2000», контактную информацию, схему проезда, ссылки на Интернет-ресурсы производителей поставляемого оборудования. В разделе **«Региональные представители»** приведена информация для связи с представителями «ГТС-2000» в девяти регионах России. Отсюда можно сделать запрос или отправить предложения по дилерской работе.

Страница **«Бланк заказа»** позволяет оперативно послать любую текстовую информацию, включая заявку на поставку оборудования

и программного обеспечения, в адрес компании. После оформления заявки и нажатия кнопки «Отправить заявку» текст будет принят «ГТС-2000» в виде электронного сообщения.

Раздел **«Прайс-лист»** содержит текущие цены на приборы, программное обеспечение и аксессуары. Прайс-листы можно посмотреть или скачать в форматах Excel и PDF.

«Каталог продукции» является наиболее посещаемым разделом сайта. В настоящее время «ГТС-2000» представляет продукцию ведущих мировых компаний-производителей: Trimble Navigation (США), Topcon Corp. (Япония), Radiodetection (Англия), Seba KMT (Германия), THALES Navigation (Франция), Leica Geosystems (Швейцария), Point, Inc. (Канада) и Garmin International, Inc. (США).

«Каталог продукции» содержит следующие страницы: спутниковое геодезическое оборудование, оптико-электронные приборы, лазерные рулетки и дальнометры, лазерные приборы, трассоискатели и георадары, программное обеспечение и персональные спутниковые навигаторы. На каждой из страниц каталога можно увидеть фотографии приборов и их краткое описание. Информация структурирована по типам приборов и сопровождается ссылками, соержащими подробные технические характеристики каждого прибора. Здесь же можно ознакомиться с комплектацией приборов, списком совместимых аксессуаров и принадлежностей.

Раздел **«Новости»** содержит новости компаний-производителей оборудования, различных за-

рубежных и отечественных источников, компании «ГТС-2000», а также статьи и обзоры по геодезии, геоинформатике, навигации и др.

Интересным и своеобразным информационным ресурсом сайта является бегущая строка **«Горячие новости»**, которая присутствует в разделах «Новости» и «Прайс-лист». Текст, видимый в бегущей строке, оперативно размещается менеджерами компании «ГТС-2000» непосредственно со своих рабочих мест и меняется в режиме реального времени, благодаря удобному web-интерфейсу системы администрирования сайта Content manager (CMS).

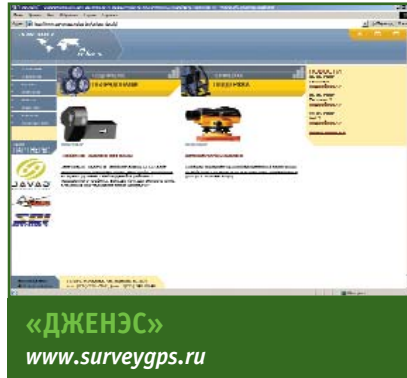
За время работы Интернет-сайта стало ясно, что он является не только эффективным инструментом рекламы компании и предлагаемой продукции, но и необходимым и интересным информационным ресурсом для клиентов, технических специалистов и представителей служб снабжения потенциальных заказчиков. Более 50% клиентов обратились в компанию «ГТС-2000», благодаря Интернет-сайту. В настоящее время Интернет-сайт компании «ГТС-2000» продолжает активно развиваться и ее специалисты готовы принять любые советы, предложения или критику, чтобы сделать его еще лучше.

RESUME

A brief description is given for the «Geotekhservice-2000» company's Web-site. The company offers an up-to-date geodetic and navigation equipment and introduces satellite, optico-electronic and laser technologies, developed by the foreign and Russian companies.



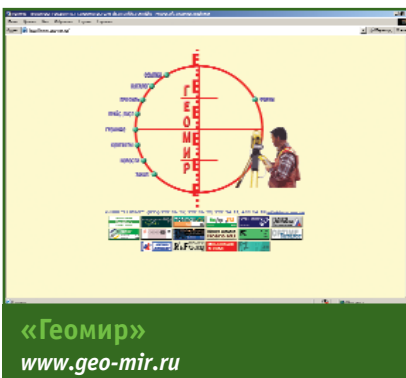
«Геокосмос»
www.geokosmos.ru



«ДЖЕНЭС»
www.surveygps.ru



Trimble Navigation
www.trimble.ru



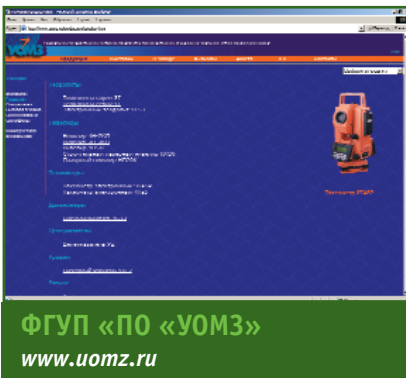
«Геомир»
www.geo-mir.ru



НПП «Геосистема»
www.vingeo.com



«Геостройизыскания»
www.gsi2000.ru



ФГУП «ПО «УОМЗ»
www.uomz.ru



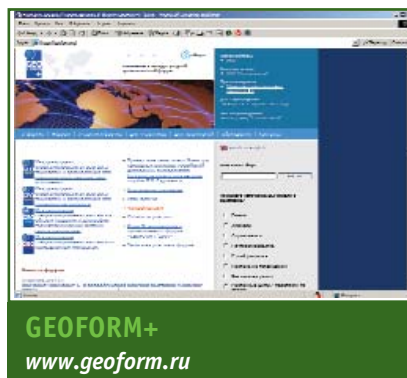
ФГУП «РНИИ КП»
www.rniikp.ru



Верхневолжское АГП
www.vagp.nn.ru



«Геотехсервис-2000»
www.gts2000.ru



GEOFORM+
www.geoform.ru



INTERGEO-2004
www.intergeo2004.de